ЭГВЕКИНОТ
2020-2021



ИНФОРМАЦИОННЫЙ ЕЖЕГОДНИК

Александр Спиридонов

ЭГВЕКИНОТ. 2020—2021. Информационный ежегодник

http://www.litres.ru/pages/biblio_book/?art=65903185
ISBN 9785005506504

Аннотация

Информационный ежегодник об одном из самых замечательных поселков Чукотки, которому в 2021 году исполнилось 75 лет. Построенный в суровом краю мужественными людьми, Эгвекинот имеет прекрасные перспективы стать истинным бриллиантом в короне Арктики.

Содержание

ОТ АВТОРА-СОСТАВИТЕЛЯ 5
ОБРАЩЕНИЕ К ЧИТАТЕЛЯМ 7
ЭГВЕКИНОТ 2020—2021 9
МЕСТОПОЛОЖЕНИЕ И КЛИМАТ 9
РАСТИТЕЛЬНЫЙ И ЖИВОТНЫЙ МИР 13
ГЕОЛОГИЯ ОКРЕСТНОСТЕЙ ЭГВЕКИНОТА 18
ЭКОЛОГИЯ 24
АРХЕОЛОГИЯ 29
ПЕРВООТКРЫВАТЕЛЬ ЗАЛИВА КУРБАТ ИВАНОВ 32
ВИТУС БЕРИНГ И ДРУГИЕ 36
«ЧУКОТСТРОЙ» 38
ХРАМ ВОЗДВИЖЕНИЯ КРЕСТА ГОСПОДНЯ 42
ДОМ КУЛЬТУРЫ 47
ЦЕНТРАЛЬНАЯ БИБЛИОТЕКА 52
КРАЕВЕДЧЕСКИЙ МУЗЕЙ 57
Конец ознакомительного фрагмента. 58

ЭГВЕКИНОТ. 2020—2021
Информационный ежегодник

Автор-составитель Александр Спиридонов

ISBN 978-5-0055-0650-4
Создано в интеллектуальной издательской системе Ridero

ОТ АВТОРА-СОСТАВИТЕЛЯ

25 лет назад, в канун пятидесятилетнего юбилея Эгвекинота, я решил сделать небольшую брошюру, где были бы собраны краткие заметки о поселке. Это было довольно рисковое предприятие, так как опыт создания подобных вещей отсутствовал начисто. Но помогли друзья, знакомые, которые поделились своими знаниями в своей профессиональной области. Пришлось посидеть с подшивками газеты «Горняк Заполярья». Получилась своеобразная «солянка» из самых разных источников. Единственная глава, автором которой являлся я сам – о первооткрывателе залива Курбате Иванове. Тогда это имя было неизвестно эгвекинотцам и для меня это особый предмет гордости.

Еще помог навык верстальщика-печатника: в то время я работал в редакции обновленного «Залива Креста» – первой газеты на Чукотке, которая обзавелась компьютерами и стала самостоятельно печатать тираж на ксероксе. Брошюра, можно сказать, была сделана «на коленке», весь небольшой тираж скупила администрация. Единственный экземпляр храню дома как раритет.

Близится очередная круглая дата – 75 лет Эгвекиноту. Подумалось, а почему бы не повторить? Тем более что появился опыт публикаций книг. Благодаря новым технологиям, которые раньше и не снились, появилась возможность

издавать свои книги – как в бумажном, так и в электронном виде. Издательство «Ридеро» позволяет самостоятельно сверстать, оформить, подготовить к публикации и дать жизнь самым разным произведениям. В частности, книжка, которую Вы держите, будет выходить ежегодно к дате рождения, с добавлениями, исправлениями, касающимися нашего любимого Эгвекинота. Надеюсь, что тем, кому интересен этот необычный, уникальный во многих отношениях поселок, понравится такой ремейк, в котором остались следы предыдущего издания.

С юбилеем, уважаемые эгвекинотцы!

Александр Спиридонов,
член Союза литераторов РФ.
Эгвекинот, 2021 г.

ОБРАЩЕНИЕ К ЧИТАТЕЛЯМ



Вашему вниманию представлен информационный ежегодник о самом красивом и благоустроенном населенном пункте на Чукотке, со сказочным названием Эгвекинот.

В этом году наш любимый поселок отмечает юбилей – 75 лет. За эти годы с нашим поселком связали свои судьбы тысячи людей. Кто-то здесь родился, кто-то сюда приехал

трудиться. Для многих это были их лучшие годы жизни. Есть даже те, кто раньше жил в Эгвекиноте, потом уезжал навсегда и вновь возвращался.

Эгвекинот, притягательное место, расположен он на берегу Залива Креста Берингова моря в 32 километрах южнее Полярного круга. Неповторимость Эгвекинота складывается из множества составляющих, таких как, фантастическая красота природы (горы и чистейшие воды Залива Креста), богатой и непростой истории, потрясающих людей, посвятивших свою жизнь развитию Эгвекинота.

Приглашаем вас посетить Эгвекинот, чтобы познакомиться с ним поближе. И первый шаг вы сделаете с помощью ежегодника «Эгвекинот 2020—2021». Его автором стал эгвекинотец Спиридонов Александр Сергеевич, горячий патриот нашего поселка, вернувшийся в него после долгого отсутствия.

Думаю, что, познакомившись с книгой, вы не останетесь равнодушными и захотите увидеть Эгвекинот своими глазами.

Будем рады встрече с вами!

Глава администрации Городского округа Эгвекинот
Коркишко Роман Викторович.

ЭГВЕКИНОТ 2020—2021

«Анадырский хребет в сочетании с заливом Креста до сих пор считаю одним из чудес, сотворенных природой. Это самое красивое место на всем протяжении от Берингова пролива до Скандинавии».

М. Каминский.

МЕСТОПОЛОЖЕНИЕ И КЛИМАТ



Эгвекинот расположен на берегу залива Креста Берингова моря в 32 километрах от Полярного круга на 66° 19» северной широты и 179° 07» западной долготы.

Расстояние от Эгвекинота до Магадана – 1675,5 км, до Анадыря (авиатранспортом по маршруту Эгвекинот – аэропорт Анадырь) – 228 км, до Москвы – 6097,3 км.

Сам залив представляет собой фьорд, вытянутый с юга на север на расстояние 16,2 км, шириной 1,8—4,0 км. Глубина в бухте составляет 35 метров.

Он окружен сопками, вершины которых достигают 800 метров над уровнем моря.

Общая площадь поселка составляет около 100 гектаров.

Эгвекинот расположен в зоне муссонного климата, на формирование которого оказывает влияние Берингово море.

В период ночей полной темноты не наступает.

Средняя за год температура воздуха составляет -5,3.

Зима длительная (октябрь-апрель), характеризуется неустойчивой погодой.

Самая низкая температура воздуха – 46,9 градусов – была зарегистрирована в феврале 1993 г.



Самая ранняя дата появления снежного покрова – 10 октября.

Самый холодный месяц – февраль: средняя температура его минус 19,1 градуса.

На весну приходится май с температурами около 0 градусов. Дата схода снежного покрова – первая декада июня.

Лето длится с июня по третью декаду августа.

Наиболее теплый месяц июль. Абсолютный максимум температуры зарегистрирован на уровне 26,0 в июне 1991г. и сентябре 1997г., абсолютный минимум: -46,0 в феврале 1993г.

Осень длится с третьей декады августа и весь сентябрь.

Ветра преобладают северного направления. За зимний сезон отмечается от 50 до 100 дней с метелями и от 40 до 101 дня – с поземками.

Наибольших значений они достигают в период декабрь-февраль, где их среднемесячные значения за ряд лет достигают 6,4—6.8 м/сек.

Заморозки начинаются в конце августа, а последние – в третьей декаде июня.

Годовая сумма осадков колеблется в пределах 500—600 мм. В зимний период выпадает не менее половины годовой нормы.

Влажность воздуха во все месяцы высокая: около 80% в летние месяцы, около 70% – в зимние.

Наибольшее число ясных дней наблюдается с декабря по март с максимумом в марте – около 20 дней. Наименьшее число наблюдается с июля по сентябрь, с минимумом в июле – около 5 дней.

В административном подчинении находится поселок энергетиков – Эгвекинот-1 (Озерный), что в 13 километрах севернее.

РАСТИТЕЛЬНЫЙ И ЖИВОТНЫЙ МИР

Горная тундра спускается с сопок и простирается по уже равнинной поверхности до берега бухты. Поэтому горные растения встречаются здесь всюду. Особенно много точечной дриады, альпийской толокнянки, сибирской ветреницы, четырехгранной кассиопы, камчатского рододендрона, альпийской зубровки, остроколодочника Васильченко, проломника Бунге, несколько видов мытника, обилие осок.



На галечнике, вдоль многочисленных речушек растут

крупные кусты аляскинской ивы и ивы Крылова. Часто встречаются заросли шикши, неприхотливого растения, выживающего там, где не могут другие.

На каменистых склонах растительность располагается пятнами или полосами, вытянутыми вдоль склона. Это объясняется тем, что мелкозем, необходимый для укоренения, вымывается из крупнообломочного материала и концентрируется в виде пятен и полос. Однако и среди нагромождения обломков кое-что растет, в особенности камнеломка Редовского и лапчатка одноцветковая. Распространены мхи, лишайники и подушковидный кустарник диаспенсия, чрезвычайно морозоустойчивое растение. В природе она переносит морозы до -70 градусов без защиты снежного покрова.

Жителям Эгвекинота и Озерного не надо уходить далеко от поселков, чтобы насобирать ягод шикши, голубики, брусники. Немало растет в их окрестностях и грибов. Заготавливают впрок и так называемый «золотой корень» – родиолу розовую.



Из пернатых чаще всего встречается серебристая чайка. Эти крупные птицы на улицах поселка чувствуют себя как дома. Любопытный натуралист за пределами поселка встретит широкое разнообразие других видов: пуночки, кулики-песочники, лапландские подорожники, зуйки-галстучники, чечетки, плиски, куропатки, утки, гуси, журавли. Зимой доминируют вороны, в последние годы стали появляться виды, ранее не встречавшиеся: воробьи.

Широко распространены, как их здесь называют, евражки – длиннохвостые суслики. Впрочем, наиболее правиль-

ное название этого зверька – суслик Парри. Он носит имя английского капитана, исследовавшего Канадский арктический архипелаг в начале XIX века. С ними соседствуют и более крупные животные: лисы, зайцы, волки, бурые и белые медведи, росомахи.



В тундре встречаются олени, в горах – бараны. В самом заливе нередко можно увидеть нерпу, моржа, кита. Вблизи

Эгвекинота из года в год медведи приходят в район теплиц, на свалку и на территорию аэропорта и складов ЧТК, замечены лисицы.

ГЕОЛОГИЯ ОКРЕСТНОСТЕЙ ЭГВЕКИНОТА

Обнажающиеся на земной поверхности в окрестностях п. Эгвекинот горные породы позволяют реставрировать историю геологического развития этой территории с мелового периода по современную пору.

Коренные породы, слагающие окружающие сопки и горные гряды, имеют магматическое происхождение. Они образованы в процессе формирования Охотско-Чукотского вулканогенного пояса – крупной структуры, заложившейся на окраине древнего Евроазиатского материка в зоне взаимодействия крупных континентальной и океанической плит земной коры. Время их образования соответствует примерно 105—80 млн. лет до наших дней в абсолютном исчислении.



Самая древняя нырвакинотская толща в районе поселка сложена, в основном, темными серыми и зеленовато-серыми, преимущественно грубообломочными, туфами андезитов и пирокласто-осадочными породами. Породы свиты слагают нижние части сопок в районе поселка, аэропорта и на противоположном берегу сопки Эгвекинот. Видимая мощность их до 300—400 м. Образовались они в результате действия крупного палеовулкана центрального типа. В распадке Изыскательском, ряде других ручьев, а также береговых уступах в районе мыса Опасного есть обнажения глыбовых туфов, размеры обломков которых достигают 1—2 и более метров в поперечнике, что наглядно иллюстрирует мощ-

ность вулканических выбросов.



Выходы гранитоидов (аляскитовые граниты, гранит-порфиры, субщелочные лейкограниты) хорошо прослеживаются светлыми с красноватым оттенком полосами среди темноокрашенных туфов на правом склоне долины реки Нырвакинотвеем в районе 4-го и 9-го километров трассы.

Современные аллювиальные галечники, валунники, супеси развиты по долинам всех речек и наиболее крупных ручьев. По побережью бухты Эгвекинот прослеживается узкая полоса современных морских щебнисто-галечных отложений.

Ближние окрестности поселка Эгвекинот небогаты полезными ископаемыми. Здесь известны и периодически эксплуатируются месторождения песчано-галечных смесей, бутового камня, глин.

Напротив поселка, на противоположном водоразделе бухты, известно Эруттинское рудопроявление олова касситерит-силикатной формации. Тонковкрапленный, реже гнездовый касситерит (оловянный камень) связан с многочисленными метасоматическими жилами кварц-турмалинового состава. При доизучении проявление может быть переведено в разряд мелких месторождений.



Этелькуюмское месторождение иловых сульфидных грязей, расположенное вблизи поселка Эгвекинот, может оказаться таким же источником грязи, использовавшейся в санатории «Мурмаши» под Мурманском при заболеваниях костно-мышечной, нервной, мочеполовой систем, органов пищеварения, кожи, ЛОР-органов, системы кровообращения, органов дыхания.

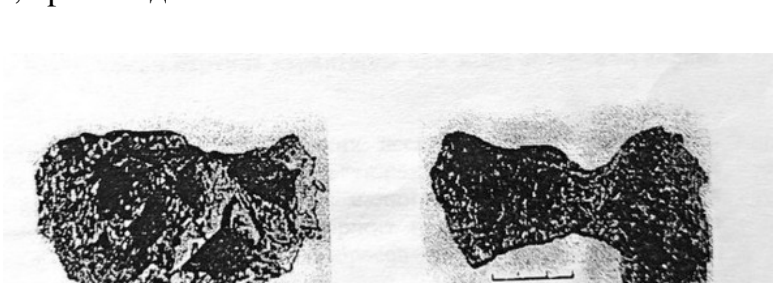

В июле 1970 года в долине ручья Травянистый, в 50 км к северо-востоку от поселка, был найден метеорит, названный Эгвекинот. Метеорит был обнаружен техником-геологом В. Т. Переладовым при геологической съемке Второй Крестовской ГСП ВЧКЭ. В 1975 году два осколка метеорита весом 2275 г и 1260 были переданы в коллекцию Комитета по метеоритам АН СССР. Метеорит Эгвекинот занесен в международный каталог метеоритов. Большую часть метеорита составляет железо (свыше 80%) и никель (13%).

Судя по той массе, которая сохранилась, не сгорев в атмосфере, первоначальный размер метеороида достигал 200 километров в поперечнике.

Запись в Минералогическом Музее им. А. Е. Ферсмана: «Систематическая коллекция, №92033. Зерна хаксонита с плесситом в камасит-тэнитовых прорастаниях из метеорита Эгвекинот. Поступил в музей в 2006 году. Расположен на витрине exp67—2».

ЭКОЛОГИЯ

Предварительная оценка экологического состояния поселка Эгвекинот специалистами Космоаэрологической экспедиции в 1994 г. показала, что основными факторами токсичного загрязнения являются: 70% – защелоченность почв (из-за загрязнения атмосферы котельными) и 30% – загрязнения органикой (бытовые отходы, свалки).

Повышенная защелоченность поселка объяснялась мощным и длительным воздействием на атмосферу котельных, работающих на угле. Выщелачивание почвы происходило из-за окиси кальция, присутствующей в выбросах в атмосферу, а также из-за подсыпки шлака на территории поселка (шлак дает щелочную среду).



Загрязнения почв органическими веществами носили локальный характер и приурочены к промсезонам (морпорт, банно-прачечный комбинат, угольные склады) и функционированию свалок. Уровень загрязнений невелик – в 2—3 раза выше фона в тундре. В целом по поселку содержание подвижных органических веществ в почве ниже фоновых.

Соленость вод бухты Эгвекинот колеблется в интервале 12—27 промиль (35—80% от нормальной солености) возрастая по направлению к устью бухты. Вода бухты (в береговой зоне) на 100% насыщена кислородом и несет в себе крайне малое количество растворенных органических веществ (доли миллиграмма на литр). Металлы обнаружены

на следовом (кларковом) уровне. Воды бухты практически стерильны (БПК = 0).

Результаты характерны и для всех соседних бухт залива. Состояние бухты практически природное, ненарушенное, антропогенное воздействие не прослеживается, но ежегодно происходят эпизодические разливы нефтепродуктов в бухте (судами) и прибрежной водоохранной зоне (предприятиями поселка).

Вода ручьев, впадающих в бухту, относится к классу ультрапресных (менее 50 мг растворенных солей на литр), практически нейтральна (РН 6, 6—7, 4). Жесткость менее 1 мг-экв на литр (ультрамягкие воды). Воды относятся к гидрокарбонатно-кальциевому классу. Загрязнения ручьев «тяжелыми» металлами и органическими веществами не наблюдается. Ручьи на 100% насыщены кислородом, суточное БПК менее 1 мг/литр, что говорит о крайне низкой микробиологической активности. Основным опасным медико-экологическим фактором является тотальный дефицит в воде растворенных биоактивных компонентов (цинк, медь и т.д.) и макрокомпонентов (кальций, калий и т.д.). Но подобная картина характерна для всего побережья залива Креста.



По данным геолого-экологических исследований в окрестностях поселка Эгвекинот концентрации «тяжелых» и токсичных металлов ниже фоновых, радиоактивные ано-

малии отсутствуют. С пуском тепломагистрали исчезли устаревшие котельные. Перенос свалки также может улучшить экологическую обстановку.

АРХЕОЛОГИЯ

История археологии арктической Азии имеет в своем активе 204 года. Началась она с момента, когда участник полярной экспедиции И. Биллингса Гавриил Андреевич Сарычев в 1887 году обнаружил останки древних землянок на Барановом мысе, к востоку от устья Колымы. Планомерное исследование Чукотки началось лишь с 1927 года. Тогда в Анадыре был оформлен филиал «Краеведческого общества изучения Камчатки», переросшего в 1932 г. в Анадырский краеведческий музей.

Район залива Креста стал охвачен археологическими исследованиями только в последнее время. Изучение его связано с деятельностью Эгвекинотского краеведческого музея вместе с археологами из Санкт-Петербурга, Магадана. Усилиями экспедиционных групп достоверно выявлена обитаемость бухты Эгвекинот в неолитическое время (до 5 тыс. лет назад). Предположительно, наш залив был обитаем и в более раннее – мезолитическое время (возможно, 8—10 тыс. лет назад). Об этом свидетельствуют находки каменного инвентаря очень древнего облика в районах 17 км и «Старого аэродрома».



Почти вся территория бухты Эгвекинот на сегодняшний день довольно хорошо исследована. В сезон 1990 года была проведена рекогносцировка бухт Этелькуйым и Свободный. Результаты этих разведок многообещающи.

Особенно интересны древние вещи, обнаруженные на побережье залива Свободный. Среди них: миниатюрные черешковые наконечники стрел из обсидиана и халцедона, приспособления для шлифовки орудий. Предметы, обнаруженные здесь, знакомят нас с культурой пережиточного неолита, возможно рубежа эр. Все найденные артефакты хра-

нятся в краеведческом музее поселка Эгвекинот.

За более чем десятилетний период на территории района было открыто и зафиксировано несколько десятков памятников археологии и истории. На базе музея работали известные учёные-археологи из Магадана и Санкт-Петербурга Н. Диков, М. Кирьяк, О. Панов, сотрудники Ботанического института РАН Катенин и Кожевников. Дальнейшие исследования береговых территорий залива Креста, несомненно, сулят интереснейшие открытия.

ПЕРВООТКРЫВАТЕЛЬ ЗАЛИВА КУРБАТ ИВАНОВ

Согласно имеющимся данным, Курбат Иванов, боярский сын, тобольский казак, в мае 1659 года сменил Семена Дежнева, приняв у него дела в Анадырском остроге. Сотник, наделенный официальными полномочиями анадырского администратора, записанными в воеводской наказной памяти, принял дела у рядового казака, чьи полномочия никогда не подтверждались якутскими властями.



В отличие от многих казаков Курбат Иванов был грамот-

ным. Об этом свидетельствуют его собственные подписи под разными документами. Очевидно, среди грамотной части служилых людей он выделялся уровнем грамотности и общим кругозором. Неоднократно Курбат выступал в качестве составителя чертежей различных районов Восточной Сибири. Он является первым картографом Лены, Байкала и Охотского побережья.

Летом 1660 года Курбат Иванов организовал и сам возглавил большую морскую промысловую экспедицию к северо-восточным берегам Чукотки для «прииску неясачных иноземцев и поисков новых моржовых лежбищ». В начале июня 1660 года из Анадырского острога на коче с командой в 22 человека спустился по Анадырю к морю и двинулся вдоль побережья к северо-востоку. Поход Курбата Иванова увенчался важными географическими открытиями. Иванов впервые посетил и положил позднее на карту под именем «Большая губа» нынешний залив Креста, а под именем «Малая губа» – бухту Провидения. Его путешествие продолжалось целое лето. К августу 1660 года отряд, состоящий из казаков и промышленников, прибыл на мыс Чукотский, на «Новую коргу», но моржей не обнаружил. Обратное путешествие было трудным. Сведения о выдающемся походе Иванова нашли отражение на географических картах XVII и XVIII веков. Его «Большую губу» можно найти, например, на чертежах Ремезова, И. Львова и на карте И. Гомана (111, NN 48, 55. 58).

Тем самым за 76 лет до «открытия» В. Берингом залива, наши края уже были описаны и нанесены на карту. Курбат Иванов имеет полное право считаться первооткрывателем залива Креста.

ВИТУС БЕРИНГ И ДРУГИЕ

23 декабря 1724 года Петр I подписал указ о снаряжении морской экспедиции и лично написал инструкцию капитан-командору Берингу, назначив начальником экспедиции. Она получила название Камчатской экспедиции, которая продолжалась свыше двух десятков лет и выполнила огромный комплекс исследований северных территорий Сибири – от устья Печоры до Чукотки.

Лишь весной 1728 года, то есть четыре года после подписания указа об экспедиции, началось строительство судов для неё, и в июне бот «Святой Гавриил» был спущен на воду, а 14 июля, выйдя с Камчатки, он лёг курсом на северо-восток, вдоль побережья. Второй бот назывался «Фортуна». Оба судна шли в те места, где ранее побывал Семён Дежнёв.

1 августа (14 августа нов. стиля) 1728 года в залив вошел бот «Святой Гавриил» под руководством капитана первого ранга Витуса Йонансена Беринга. Все географические названия Беринг давал по церковному календарю, а в этот день был праздник «Обретения древ Животворящего креста и гвоздей царицы Елены». Так залив обрел имя Святого Креста.





В 1764 году залив посетил чукотский дворянин Николай Дауркин из Анадырского острога. 11 марта 1765 г. им составлена карта залива. В 1828 г. капитан-лейтенант Российского флота Ф. И. Литке посетил на шлюпе «Синявин» залив и провёл гидрографические работы. Залив Святого Креста входит в состав Анадырского залива Берингова моря и оканчивается тремя бухтами: Эгвекинот (*чук. – острая твёрдая земля, высокая твёрдая земля*), Кэнгынин (*чук. – кривая. Она же залив Свободный*) и бухта Этелькуюм (*чук. – Юкагирская бухта*).

В 1876 г. гидрограф Янцевич М. Л. на клипере «Всадник» провёл анализы воды, замеры глубин, течений, метеонаблюдения от залива Святого Креста до пролива Лонга.

«ЧУКОТСТРОЙ»

С открытием в 1937 году Иультинского месторождения возникла проблема с добычей и транспортировкой металла. Для его освоения в рамках системы Дальстроя было организовано Строительное Управление «Чукотстрой». Основной его задачей было строительство горнорудного предприятия и трассы Эгвекинот-Иультин.

Приказом от 1 марта 1946 года вступил в должность начальника Чукотского Строительного Управления «Чукотстрой» Дальстроя МВД СССР инженер-майор Ленков Б. Н. Его заместителем по Чукотлагу был майор Стеценко А. П., главным инженером Управления Крачкевич А. Л., начальником рудника «Иультин» Желтецкий А. Е., ЦАРМ возглавил Графов С. И., ОСНАБ – Пружанский Ш. В.

Основные кадры Управления были сформированы еще в Магадане. 16 июля теплоход «Советская Латвия», специально предназначенный для такой транспортировки, доставил первых 1500 поселенцев, основную массу которых составляли заключенные. Другой теплоход «Тобол» доставил дополнительно 1200 заключенных. Всего, предположительно, с 1946 по 1957 год через Чукотлаг прошло 40 000 заключенных.



В 1947 году пароходами «КИМ» и «Волховстрой» в управление «Чукотстрой» прибыл новый отряд инженерно-технических работников. В том же году в Эгвекиноте уже были построены два рубленых дома по улице Ленина, дом для работников пожарной части, рубленая школа по улице Школьной и одноквартирные вагончики по улице Портовой. Редакцию и типографию поместили в первое здание поселка из дикого камня, где также размещалась контора автобазы и диспетчерская.

Ускоренными темпами велось строительство автобазы и ряжей для морского порта.

В состав «Чукотстроя» входили: рудник «Иультин», Северный разведывательный район, ГРО, ЦАРМ, 3 строительные конторы, ОСНАБ, лесобиржа, Промкомбинат и др.

В короткий срок, преодолевая невероятные трудности, были построены поселки Эгвекинот, Иультин, Озерный, проложена трасса длиной 270 километров, возведены электростанция, морской порт, автобаза, склады, жилые дома, объекты социальной сферы.



Начиная с 1955 года началась постепенная замена заключенных на прибывающих по контрактам вольнонаемных.

В 1956 году по призыву ЦК ВЛКСМ большая партия молодежи прибыла в Эгвекинот по комсомольским путевкам. В 1957 году «Чукотстрой» был передан в ведомство Министерства цветных металлов. С этого периода началась другая история поселка.

ХРАМ ВОЗДВИЖЕНИЯ КРЕСТА ГОСПОДНЯ

Возникновение прихода можно отнести к 1994 году, когда христиане поселка Эгвекинот и Озерный стали собираться в квартирном доме №3 по улице Комсомольская. 18 марта 1994 года приход Воздвижения Честного и Животворящего Креста Господня был внесен в Единый государственный реестр юридических лиц. Священника на приходе в то время еще не было. Все богослужения совершались мирским чином. Прихожане храма с великим терпением и смирением вычитывали весь чин богослужения, что значительно отличалось по времени от иерейского служения.



В 2001 году Главою администрации был выделен участок на берегу залива. Возведенный на нем храм должен был быть хорошо виден с любой точки поселка. Участок был освящен в 2001 году епископом Диомидом.

Финансирование строительства храма взяла на себя ЗАО «Чукотская торговая компания» во главе с директором Ивановым Игорь Павловичем. Именно им и было принято решение о постройке каменного храма. Надо отметить, что это должен был быть первый каменный храм на Чукотке.

Осенью 2014 года для служения на приходе был направлен молодой священник с семьёй иерей Владимир Козак.

В 2014 г. было завершено возведение храма. 12 декабря в новый храм была привезена икона Воздвижения Креста Господня, тогда же было совершено и первое богослужение в недостроенном храме. На Богоявление иерей Владимир Козак с прихожанами совершили великое освящение воды с молебном, и в этот день жители поселка услышали первое звучание колокольного звона нового храма Воздвижения Креста Господня.

Летом 2016 г. из Калининграда настоятелем иереем В. Козаком на приход была доставлена икона Воздвижения Креста Господня. Образ был написан на берегах Балтики и выполнен в янтарном окладе. В соборе Христа Спасителя города Калининграда 4 августа был произведен чин освящения иконы. Пройдя через Сибирь, Урал и Владивосток, освященный образ достиг пункта назначения – храма пос. Эгвекинот.



В сентябре 2016 года приход впервые посетил Святейший Патриарх Московский и всея Руси Кирилл, который совершил чин малого освящения недавно возведённого храма Воздвижения Креста Господня. В дар храму Святейший Владыка передал список Казанской иконы Божией Матери с памятной надписью. Во внимание к помощи в строительстве храма и в связи с 60-летием со дня рождения Святейший Патриарх Кирилл наградил директора ЗАО «Чукотская торговая компания» И. П. Иванова орденом св. блгв. князя Даниила Московского III степени.

Символично, что недалеко от возведенного храма еще в 2004 году было снесено здание райкома КПСС, как бы

уступив место новой вере.

ДОМ КУЛЬТУРЫ

Районный Дом культпросветработы (РДКПР) введен в эксплуатацию в декабре 1955 года. В нем функционировал зрительный зал на 200 мест, профсоюзная библиотека с читальным залом, кружки самодеятельности. Самодеятельный театр, образованный в 1966 году, в период своего расцвета давал три премьеры в год. В 1985 году ему было присвоено звание народного. В Эгвекиноте кино было одним из самых популярных видов искусства. В неделю демонстрировалось 5—6 фильмов. В 1986 году, например, киносеансы в клубе посетило 131 836 человек. В 1990 году начал работать видеозал, организован прокат видеокассет. Одновременно стал действовать и зал компьютерных игр, пользующийся популярностью у эгвекинотских ребятишек. В настоящее время демонстрация кинофильмов на большом экране практически прекращена, а компьютерные фанаты передислоцировались в библиотеку поселка.



1 января 2016 г. Дом культуры переименован в Муниципальное автономное учреждение культуры «Центр досуга и народного творчества городского округа Эгвекинот». В разные годы им руководили: Валерий Барышев, Галина Борисовна Кочергина, Нина Захаровна Яткаркина, Борис Георгиевич Велев. Более 25 лет директором учреждения является Тойкина Галина Михайловна.



На 2021 год в Центре досуга и народного творчества работают 57 клубных формирований. В них занимается 898 человек. Из 32 коллективов самодеятельного народного творчества 7 носят почетное звание «Народный»: народный драматический театр ГО Эгвекинот, народная вокально-хореографическая студия «Сонет», народный танцевальный ансамбль «Северянка» народный фольклорный песенно-танцевальный ансамбль «Ергын» с. Конергино, народный национальный ансамбль «Рыркы» с. Рыркайпий, народный наци-

ональный хореографический коллектив «Рэтылян» с. Амгуэма, народный танцевальный ансамбль «Имля» с. Уэлькаль.

В Центре созданы все условия для развития творческих способностей людей разных возрастных групп, работает высокопрофессиональный коллектив. Проводятся яркие и запоминающиеся фестивали, конкурсы, церемонии награждений, профессиональные праздники, концерты, спектакли, детские и молодёжные мероприятия. Так же организуются выставки, конференции и встречи информационно-просветительского характера. Коллективы активно принимают участие в окружных, всероссийских и международных конкурсах и фестивалях, в которых неоднократно становились лауреатами. Ежегодно проводится конкурс рок-групп «Виктория».



Жители и гости городского округа Эгвекинот с большим удовольствием посещают культурно-массовые зрелищные мероприятия, организованные и проводимые в Центре досуга и народного творчества городского округа Эгвекинот.

ЦЕНТРАЛЬНАЯ БИБЛИОТЕКА

История библиотеки начинается с 1956 года, когда был сдан в эксплуатацию Дом культуры, в здании которого и расположилась первая в Иультинском районе библиотека. Она носила звание профсоюзной. Основу ее фонда, составляли книги, привезенные из Германии на Чукотку. Это были ценные издания, среди них – энциклопедические словари Брокгауза и Ефрона дореволюционного выпуска.

В 1960 году преобразована в библиотеку управления культуры. 1981 год – создана Центральная библиотечная система, объединившая все сельские библиотеки района.

На протяжении десяти лет библиотека занимала призовые места в областных соцсоревнованиях. По итогам работы за 1986 год она признана победителем среди 17 ЦБС Магаданской области, за лучшую постановку обслуживания населения. В связи с чем, библиотеке вручено переходящее Красное знамя обкома КПСС, которое теперь находится в краеведческом музее, п. Эгвекинот.

В 1988 году библиотека получила новое помещение по улице Прокунина д.12/1.



В 2006 году переименована в Муниципальное учреждение культуры «Централизованная библиотечная система Иультинского района». Информационно-сервисный отдел позволил работать с электронными документами, есть образовательные и развивающие программы, рефераты, справочные материалы, художественная литература. Предоставляются услуги населению по ксерокопированию, ламинированию, сканированию, распечатке документов любого формата. Делаются фотографии на документы, производится распечатка с электронного носителя заказчика, изготавливаются календари, сувениры.

2010 год – к сети библиотек МУК «ЦБС ИР» путем реорганизации присоединена «Шмидтовская районная библиотека». Фонд ЦБС увеличился почти на 66 тысяч экземпляров. В 2012 году переименована в Муниципальное бюджет-

ное учреждение культуры «Централизованная библиотечная система Иультинского района». Директор Миягашева Елена Валерьевна.

Совокупный фонд ЦБС округа на 1 января 2021 года насчитывал 115 204 экземпляра произведений. В 2020 году поступило 2785 экземпляров новых учетных документов, куда входят 1742 экземпляра периодических изданий (подписка, CD, DVD) и 1043 экземпляра новой литературы. Фонд периодических изданий насчитывает 30 наименований журналов и газет, здесь хранятся архивы газет «Горняк Заполярья», «Советская Чукотка», «Крайний Север», «Залив Креста» в бумажном и оцифрованном виде. Имеется фонд раритетных изданий: книги конца XIX – начала XX веков, прижизненные издания А. Н. Островского, Д. В. Григоровича, К. Бестужева-Рюмина, А. Бунина и др. Коллекция таких книг включает более 40 экземпляров.



В библиотеке было проведено немало мероприятий: музыкально-литературные гостиные, читательские конференции, выставки-обзоры, театральные постановки. Уже в 60-е годы центральная библиотека утвердила себя как культурный центр поселка Эгвекинот.

Сегодня Центральная библиотека – многофункциональное учреждение, отвечающее всем современным требованиям. Место притяжения творческих личностей, отдыха и досуга, а также информационный, просветительский, издательский библиотечный центр с широким спектром услуг

для всех категорий населения городского округа Эгвекинот.

Сегодня читателями центральной библиотеки являются около 3 тысяч человек. По показателям и организации работы муниципальных библиотек округа она входит в число лучших, на протяжении ряда лет вносилась в Национальный реестр «Ведущие учреждения культуры».

По показателям и организации работы муниципальных библиотек края она входит в число лучших, на протяжении ряда лет вносилась в национальный реестр «Ведущие учреждения культуры».

КРАЕВЕДЧЕСКИЙ МУЗЕЙ

Идея создания музея в поселке Эгвекинот появилась с прибытием в залив Креста первых строителей. В газете «Большевик Чукотки» №8 за октябрь 1947 года геолог Левошин Н. писал о необходимости организации в Эгвекиноте краеведческого кружка с целью изучения истории и географии края.

В 1984 году при районном Доме пионеров начал работать краеведческий кружок. На базе Дома пионеров был создан Совет края, куда вошли местные краеведы: руководитель краеведческого кружка Афанасьева Н. П. (Мосолова), геологи Капленков Г. Н., Тынанкергав Г. А., Амитиров С. П., работники аэропорта Залив Креста Бережной Н. И., Супрунюк М., Байрак С. С., работник метеостанции Ярцев С. Н. Большую роль в создании музея сыграли заведующий отделом культуры РИК Симонов А. И. и директор Дома пионеров Идзиковская Л. П.: она нашла возможность выделить в помещении Дома пионеров комнату. В этих условиях была начата работа по всем правилам музейного дела. 23 ноября1984 года решением Иультинского районного совета народных депутатов создан районный краеведческий музей, работающий на общественных началах.

Конец ознакомительного фрагмента.

Текст предоставлен ООО «ЛитРес».

Прочитайте эту книгу целиком, купив полную легальную версию на ЛитРес.

Безопасно оплатить книгу можно банковской картой Visa, MasterCard, Maestro, со счета мобильного телефона, с платежного терминала, в салоне МТС или Связной, через PayPal, WebMoney, Яндекс.Деньги, QIWI Кошелек, бонусными картами или другим удобным Вам способом.